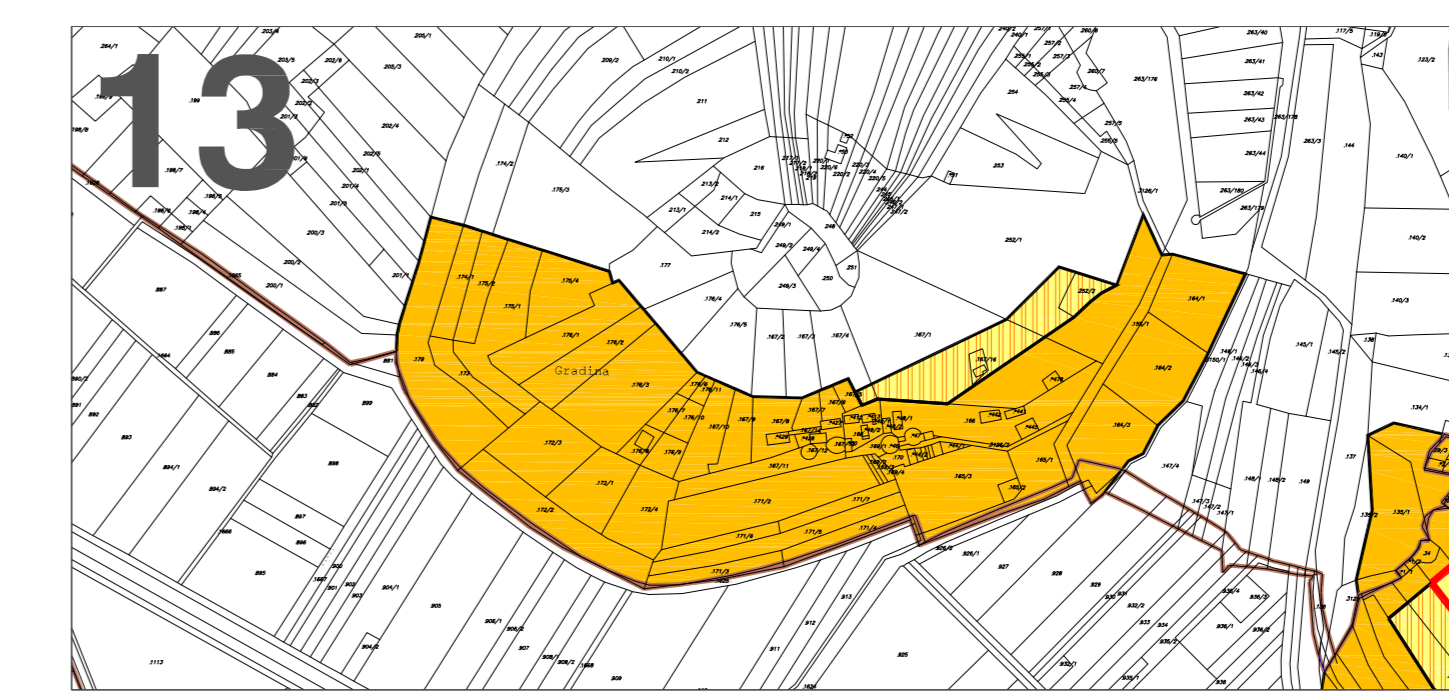
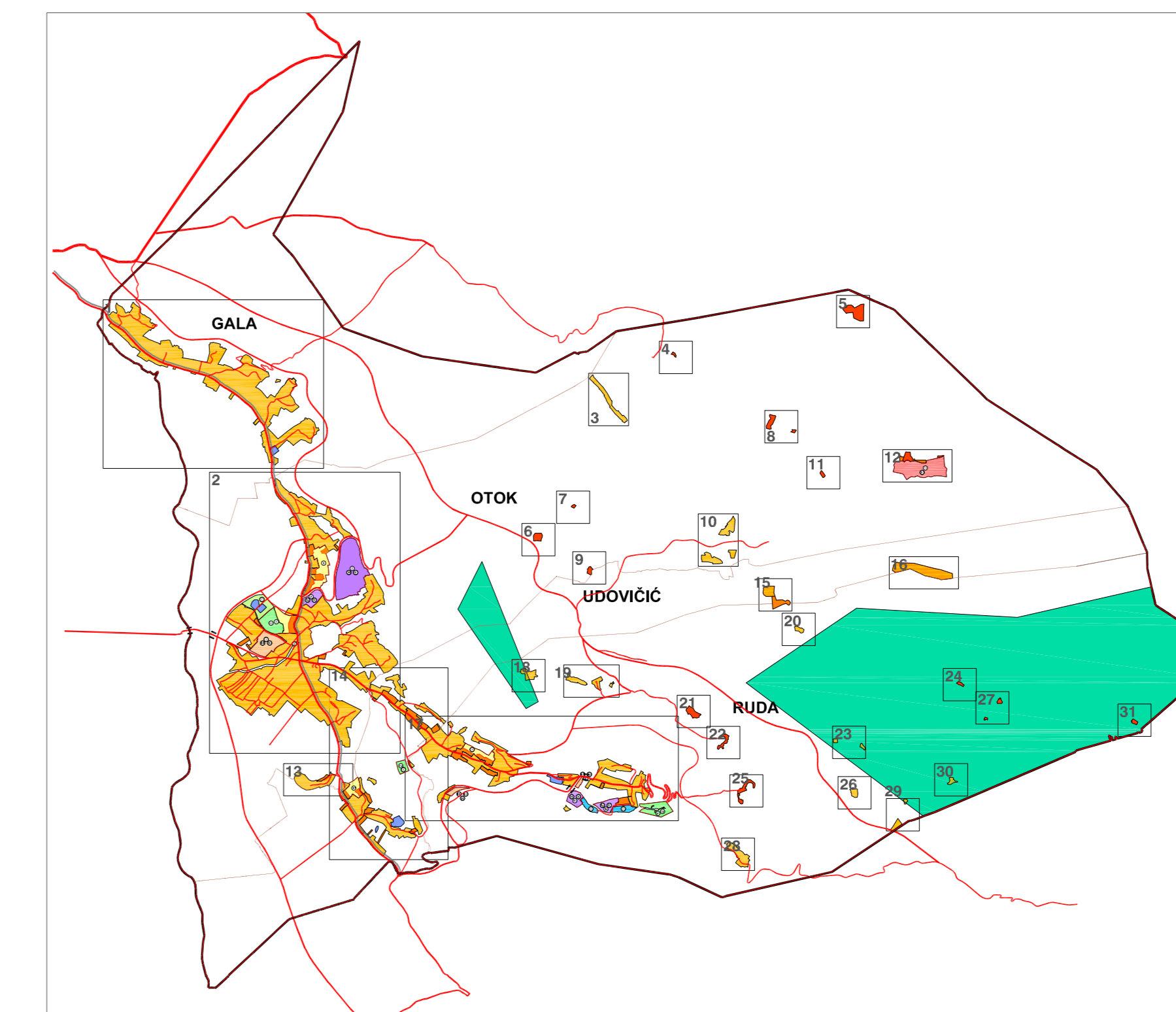
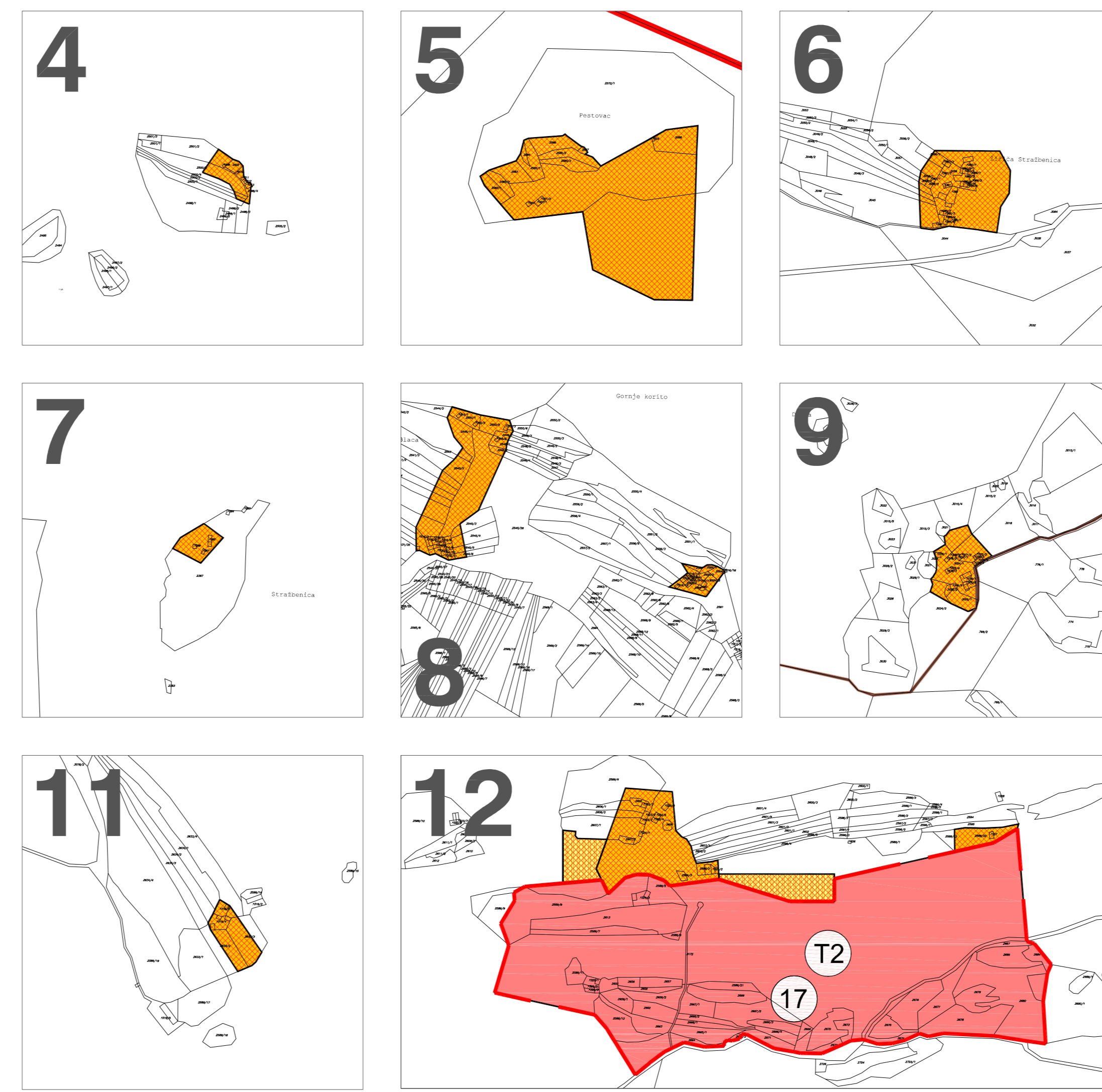
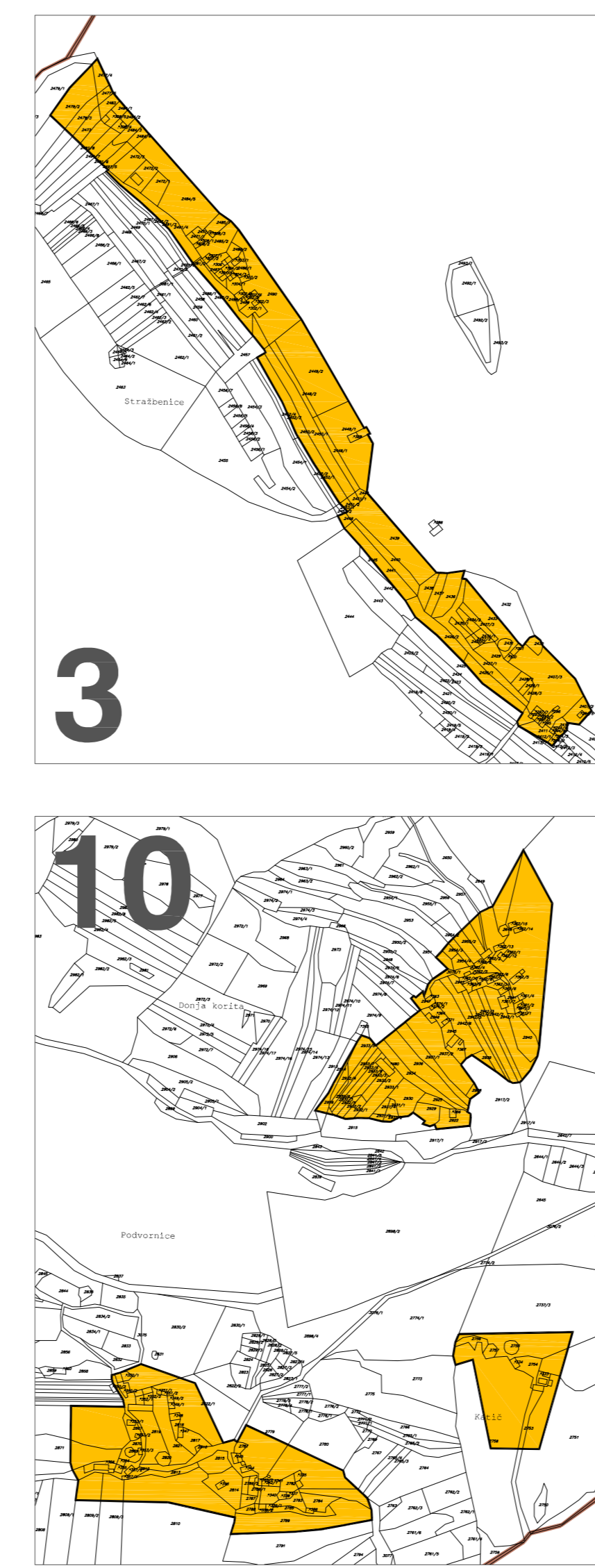
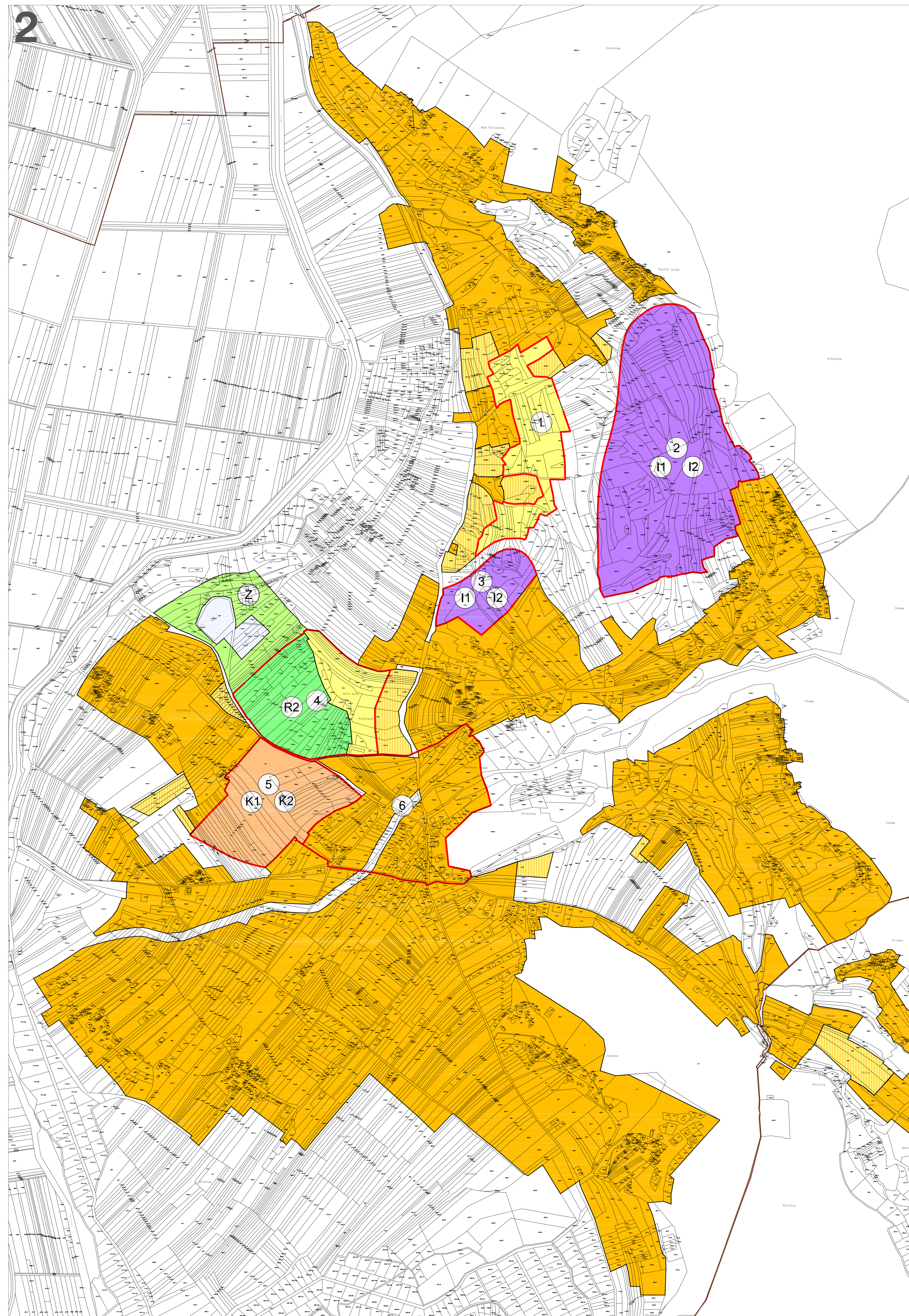
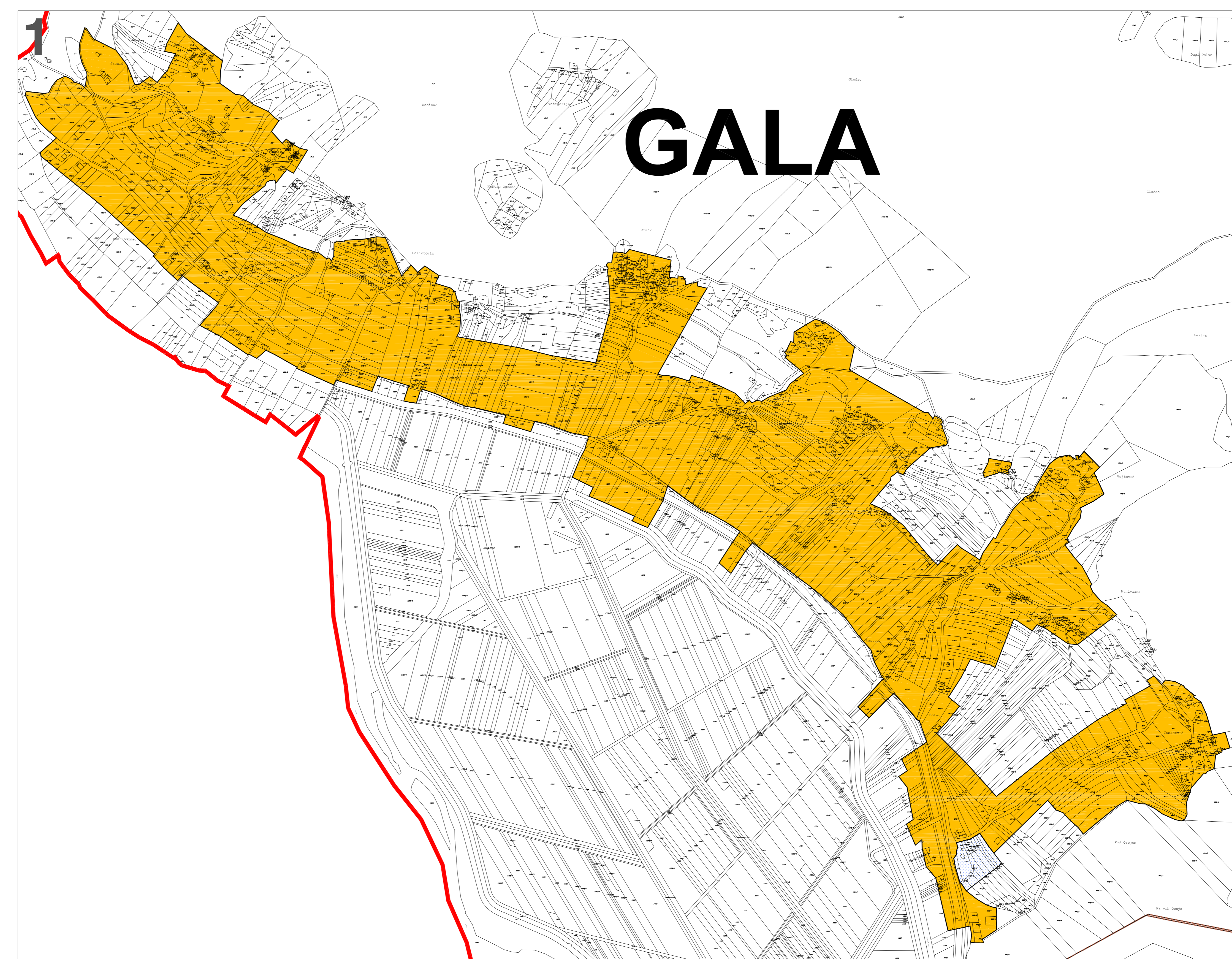


K.O. OTOK



K.O. GALA



M. 1:5000

IZMJENE I DOPUNE
PROSTORNO PLANA UREĐENJA
OPĆINE OTOK

- konačni prijedlog plana

4.1. GRAĐEVINSKA PODRUČJA NASELJA
I IZDOJENA GRAĐEVINSKA PODRUČJA

- GRANICA**
- GRANICA OPĆINE
 - GRANICA NASELJA
 - GRANICA OBUHVATA I BROJ UPU-a
- RAZVOJ I UREĐENJE POVRŠINA NASELJA**
- IZGRADENI DIO
 - NEIZGRADENI DIO
 - NEIZGRADENI, KOMUNALNO UREĐENI DIO
 - PROIZVODNA NAMJENA
 - I1-pretežito industrijska; I2-pretežito zanatska
 - POSLOVNA NAMJENA
 - K1-pretežito uslužna; K2-pretežito trgovačka
 - ŠPORTSKO-REKREACIJSKA NAMJENA
 - R2-šport
 - ZAŠTITNE ZELENE POVRŠINE
- RAZVOJ I UREĐENJE POVRŠINA IZVAN NASELJA**
- PLANSKA GOSPODARSTVA U FUNKCiji REVITALIZACIJE POLJOPRIVREDNE PROIZVODNJE I TURIZMA
- GOSPODARSKA NAMJENA**
- PROIZVODNA NAMJENA
 - I1-pretežito industrijska; I2-pretežito zanatska
 - POSLOVNA NAMJENA
 - K1-pretežito uslužna; K2-pretežito trgovačka
 - UGOSTITELJSKO-TURISTIČKA NAMJENA
 - T2 - turističko naselje
 - POVRŠINE UZGAJALIŠTA (akvakultura) - ribogojilišta
 - ŠPORTSKO-REKREACIJSKA NAMJENA
 - R3- rekreacija
- OSTALE POVRŠINE**
- GROBLJE
 - POVRŠINE ZA ISPITIVANJE LOKACIJA I GRADNJU VJETROELEKTRANA

Županija	SPLITSKO - DALMATINSKA
Općina	OPĆINA OTOK
Naziv prostornog plana	IZMJENE I DOPUNE PROSTORNOG PLANA UREĐENJA OPĆINE OTOK
Naziv kartografskog prikaza	GRAĐEVINSKA PODRUČJA NASELJA
Broj kartografskog prikaza	4.1.
Mjerilo kartografskog prikaza	1:5000
Program rješenja za uređenje terena u prostoru	Općina predstavljašćeg šeta o broderu plana
"Službeni glasnik općine Otok broj 1/17"	
Javna rasprava (datum objave)	Javni uvid otkazan od 29. lipnja 2015. godine
"Slobodna Dalmacija" od 16.06.2015. godine	
Prostorna javna rasprava (datum objave)	Prostorni javni uvid otkazan od 27. svopnja 2015. godine
"Slobodna Dalmacija" od 19.07.2015. godine	
Priču šeta odgovornog za provedbu javne rasprave:	Odgovorna osoba za provedbu javne rasprave:
	Eravko Samardžić, načelnik
Suglasnost na plan prema članku 107. Zakona o prostornom uređenju ("Narodne novine", br. 153/13)	datum:
Planovna osudba/plan koji je izradio plan:	"ARCHING STUDIO" d.o.o., Split
Priču prostorne osudbe/plan koji je izradio plan:	Odgovorna osoba:
	Srdan Segvić, dia
Koordinator plana:	Srdan Segvić, dia
Štoviči šeta u skladu s planom: PLANER: SRĐAN SEGVIĆ, dia SUPOVEDNIK: SRĐAN SEGVIĆ, dia MJEŠTA NASELJE: 001000 I/O MJEŠTA NASELJE: 001000	
Priču predstavničkog šeta:	Predsjednik predstavničkog šeta:
	Sljeko Vučković, v.r.
Istožnost ovog prostornog plana s izvornikom odobrava:	Priču nadležnog šeta: