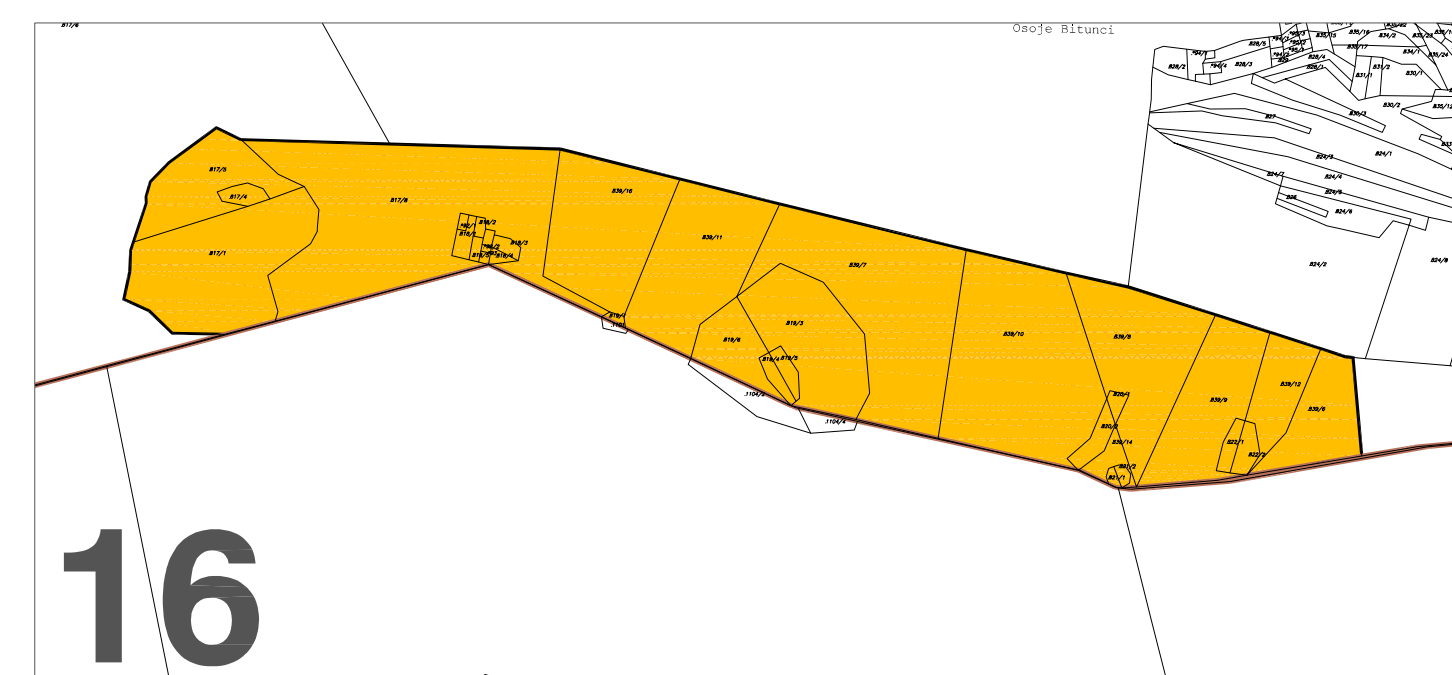
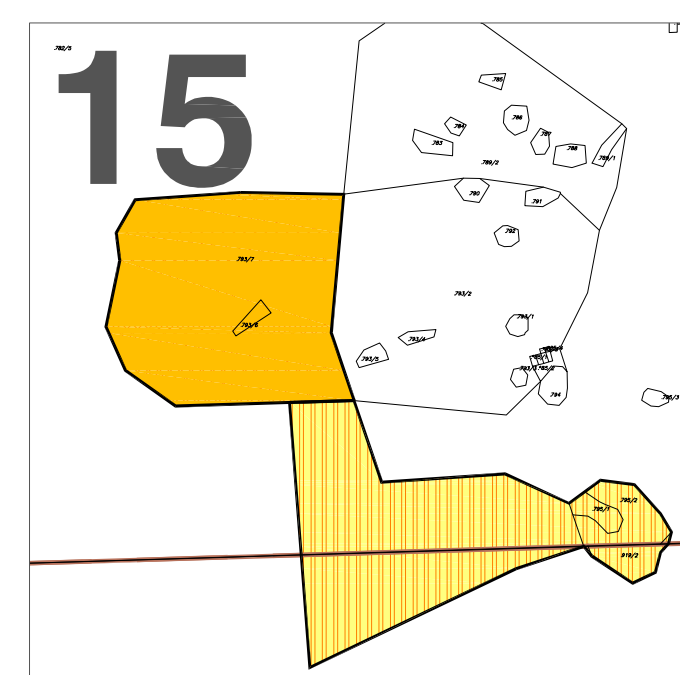
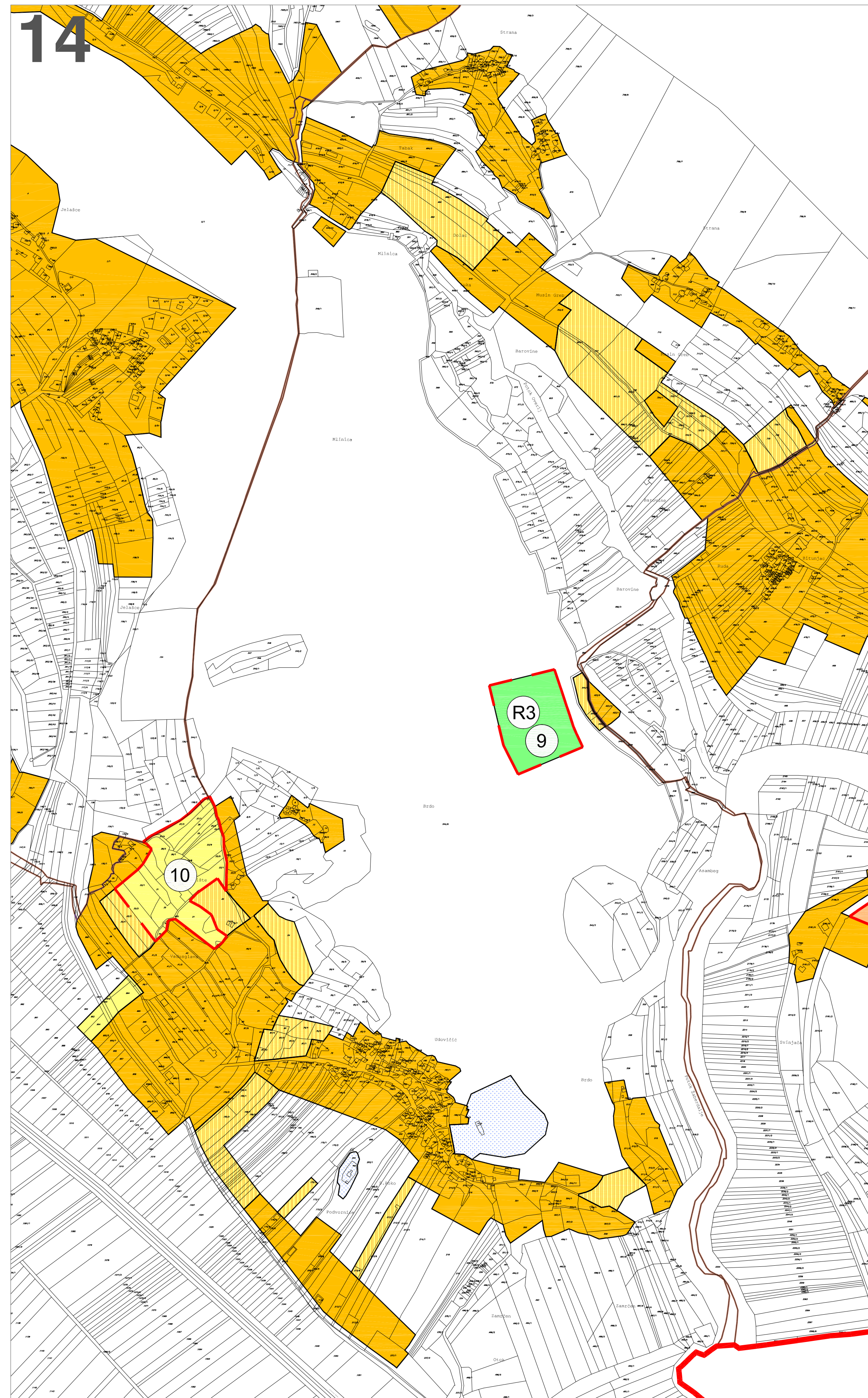
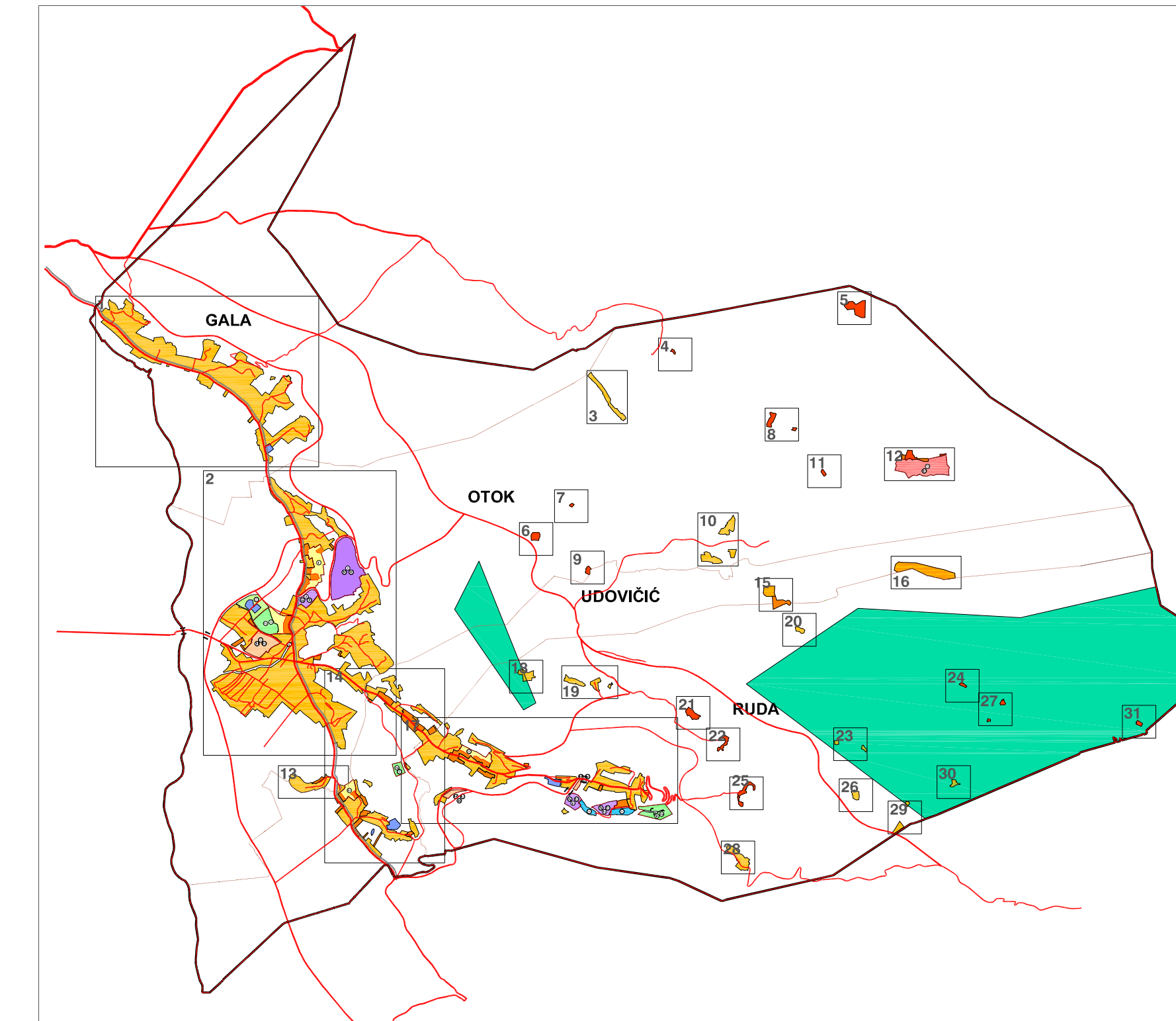
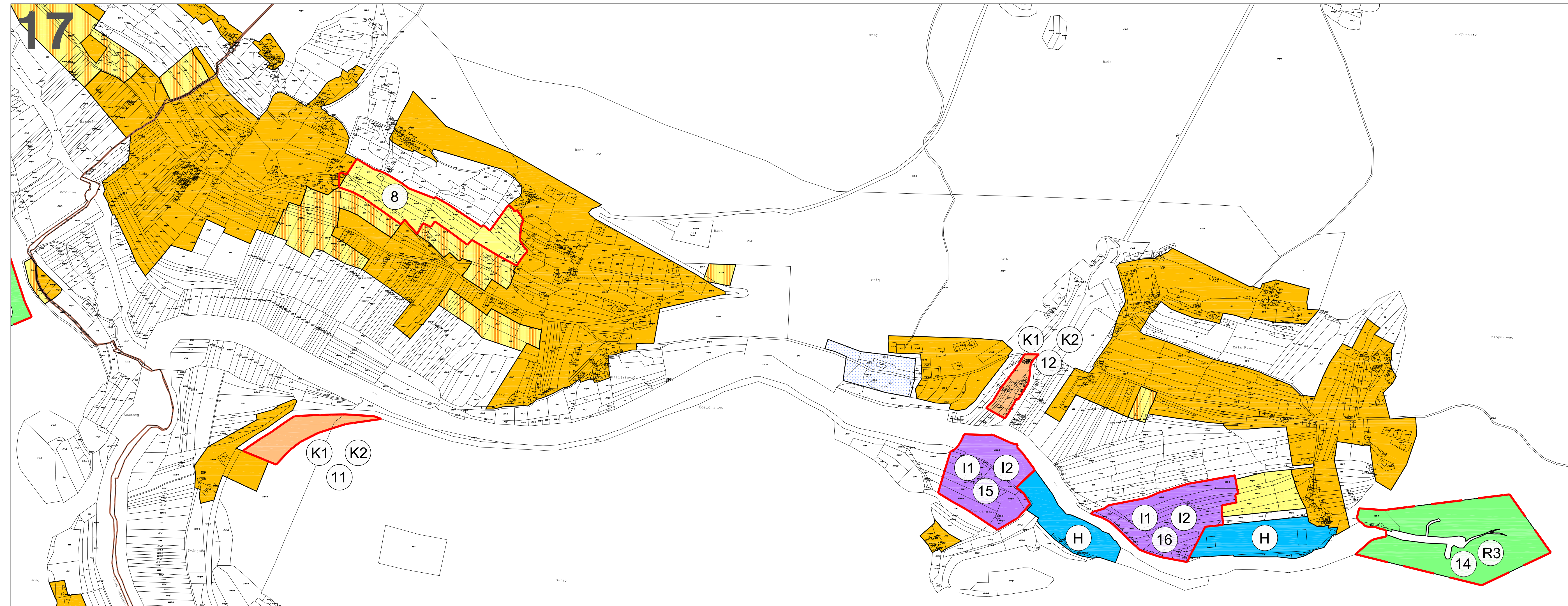
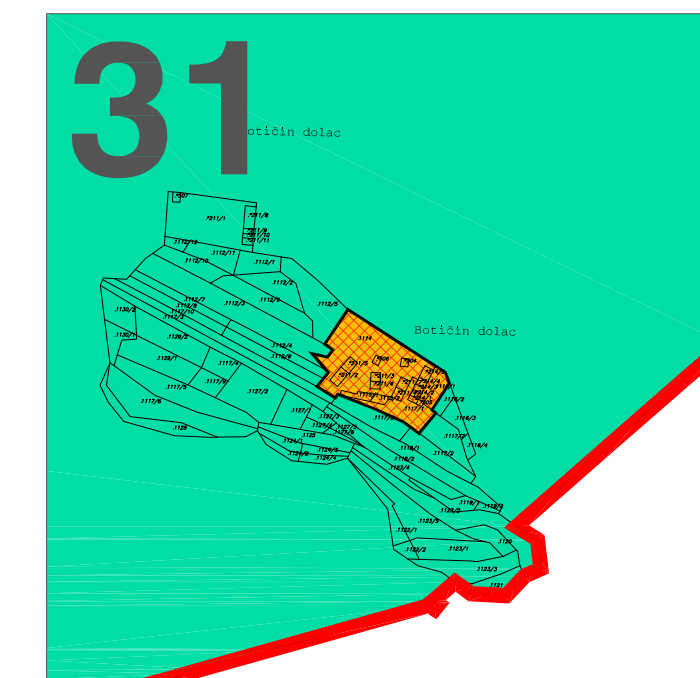
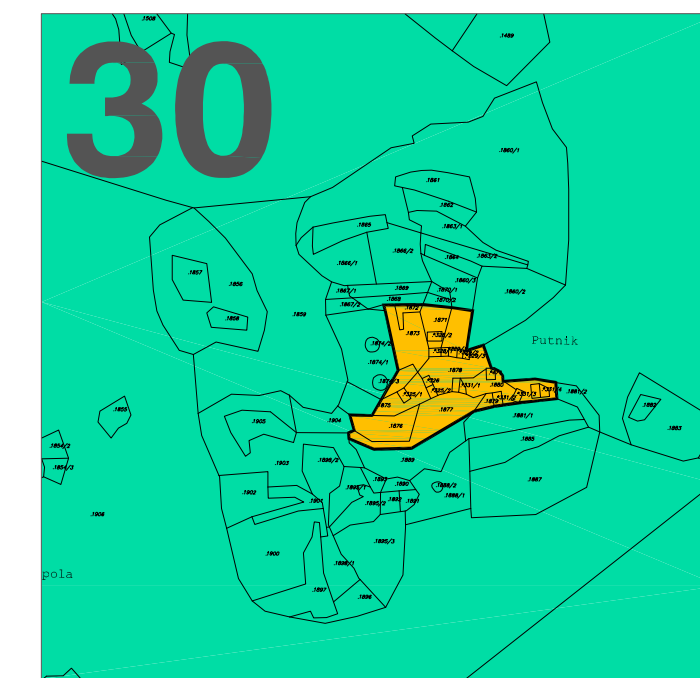
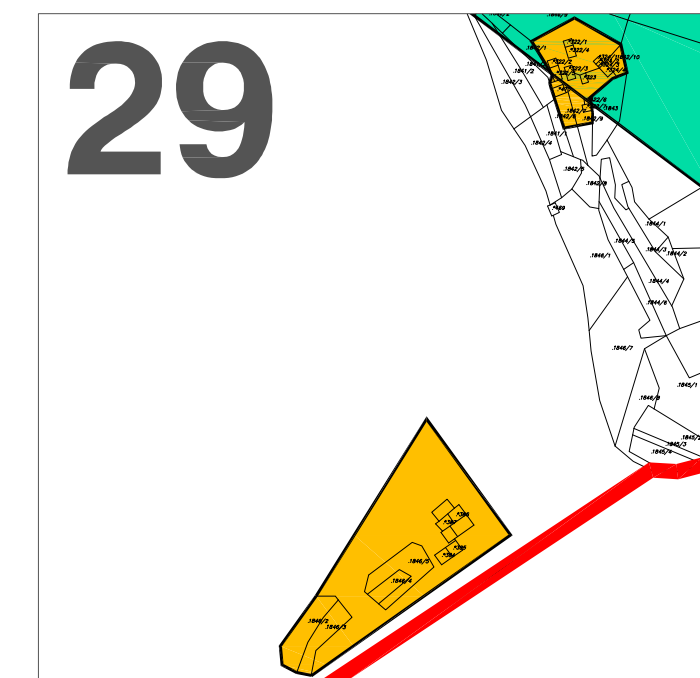
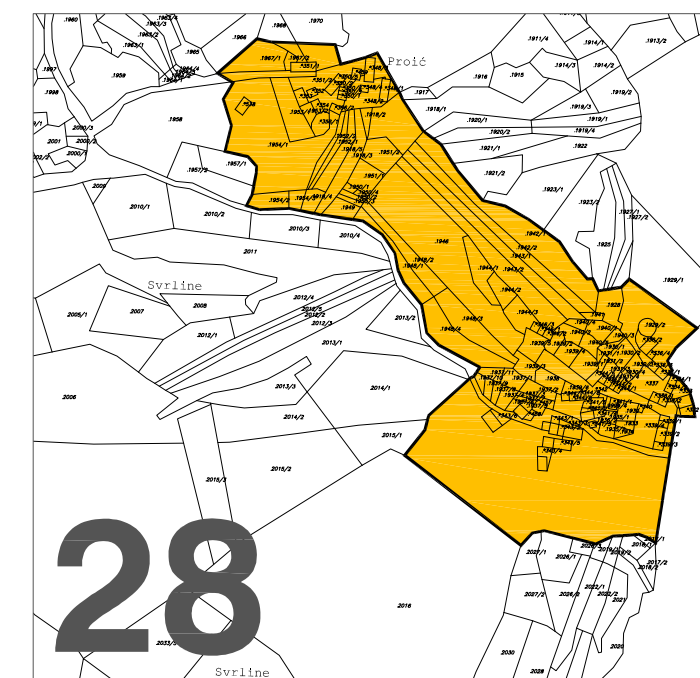
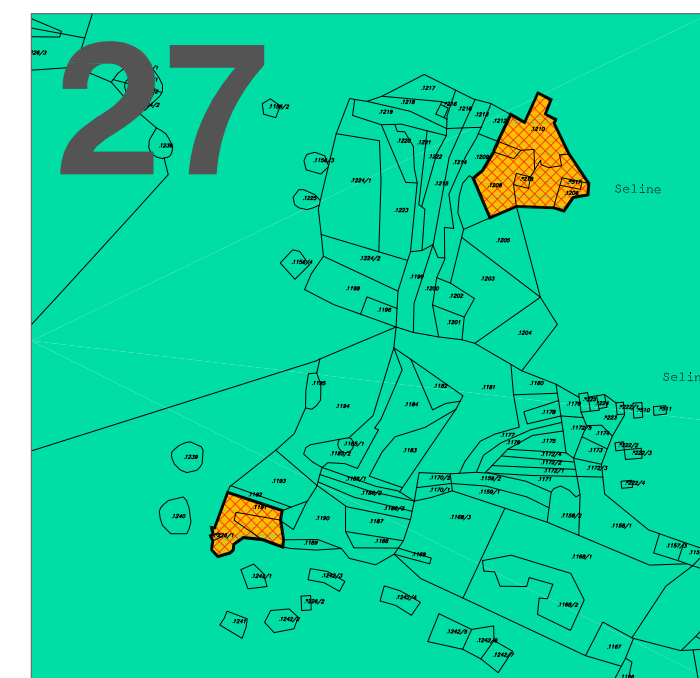
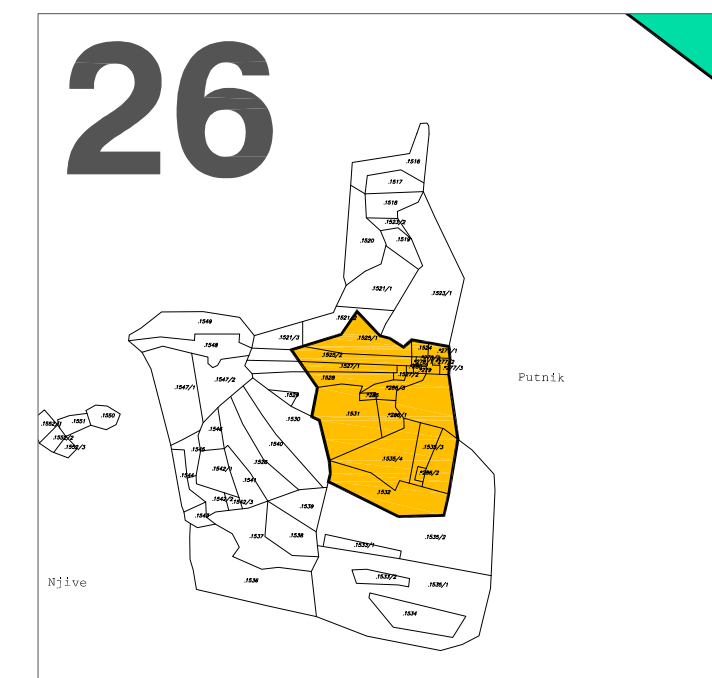
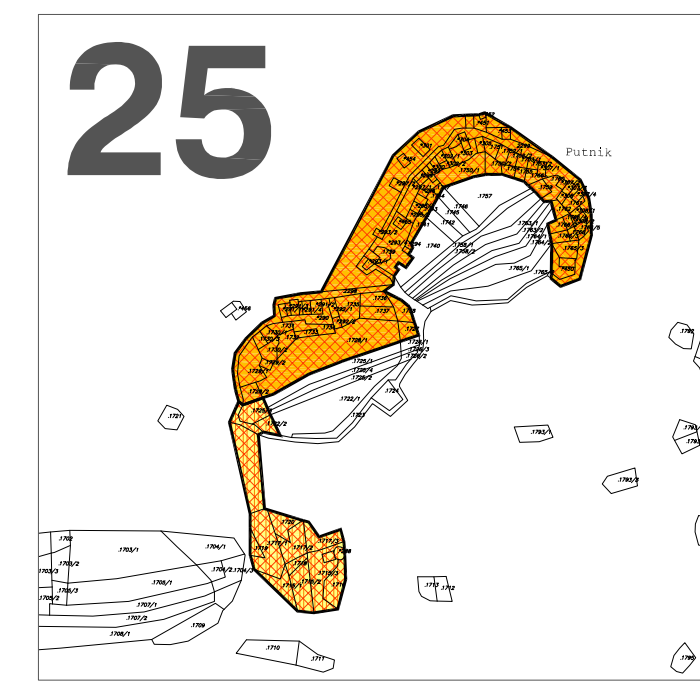
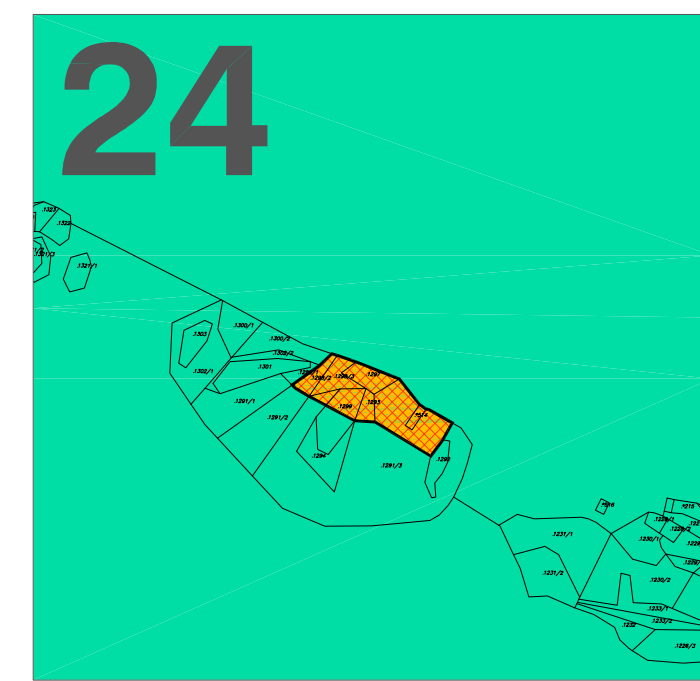
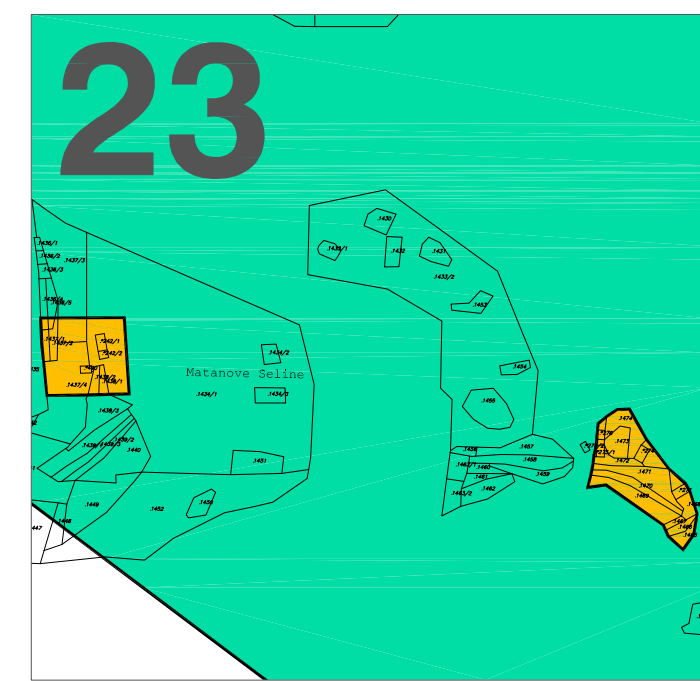
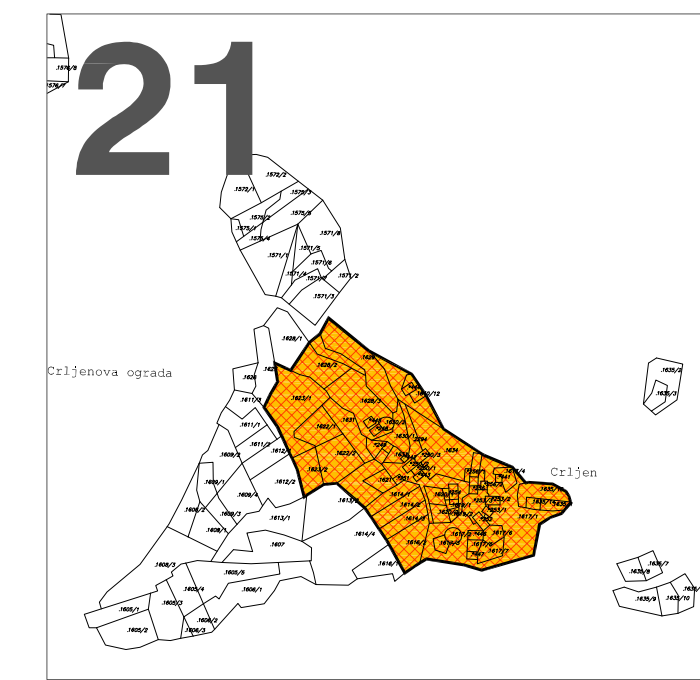
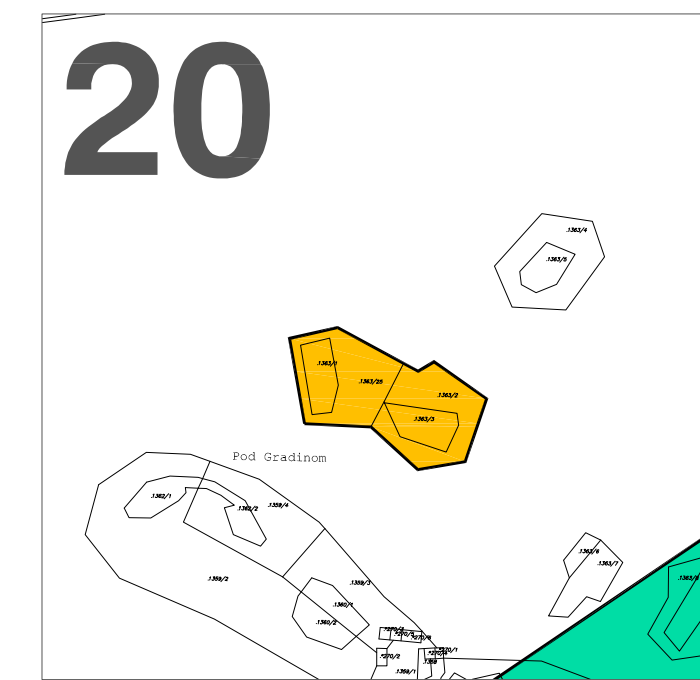
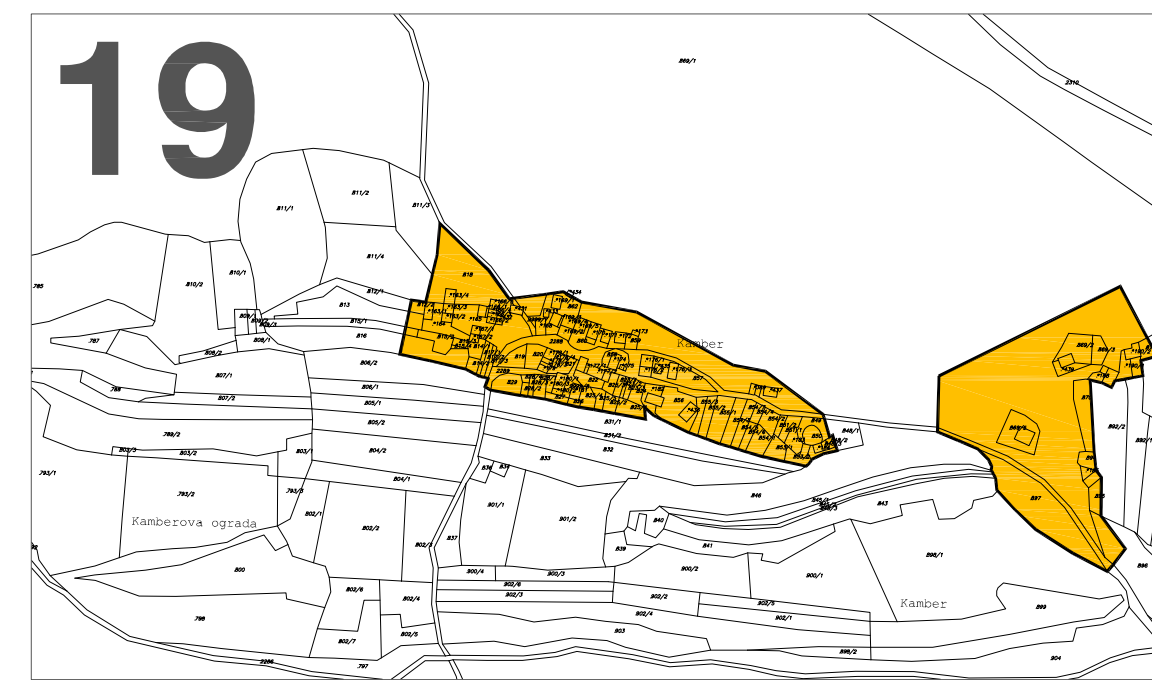
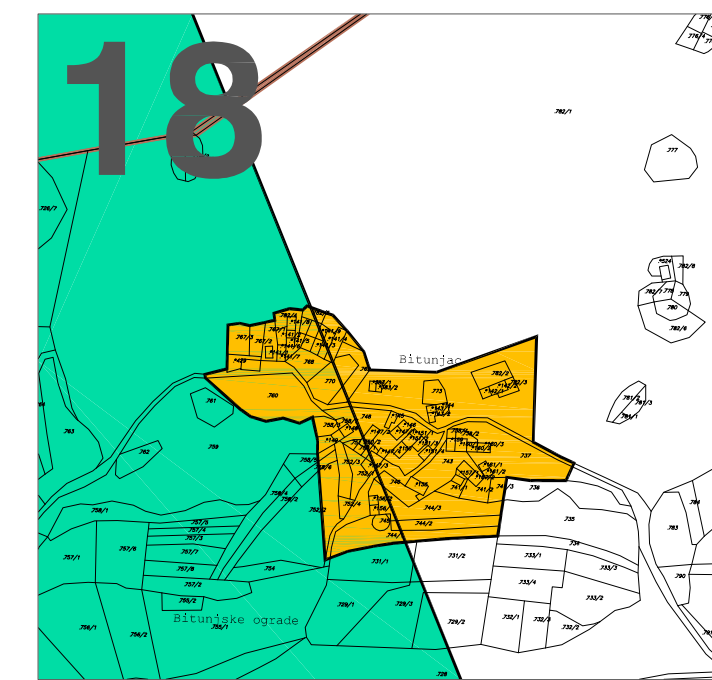


K.O. UDOVIČIĆ



K.O. RUDA



M. 1:5000

IZMJENE I DOPUNE PROSTORNO PLANA UREĐENJA OPĆINE OTOK

- konačni prijedlog plana

4.2. GRAĐEVINSKA PODRUČJA NASELJA I IZVOJENA GRAĐEVINSKA PODRUČJA

- GRANICA**
- GRANICA OPĆINE
 - GRANICA NASELJA
 - GRANICA OBUHVATA I BROJ UPU-a
- RAZVOJ I UREĐENJE POVRŠINA NASELJA**
- IZGRADENI DIO
 - NEIZGRADENI DIO
 - NEIZGRADENI, KOMUNALNO UREĐENI DIO
 - PROIZVODNA NAMJENA
 - I1-pretežito industrijska; I2-pretežito zanatska
 - POSLOVNA NAMJENA
 - K1-pretežito uslužna; K2-pretežito trgovačka
 - ŠPORTSKO-REKREACIJSKA NAMJENA
 - R2-sport
 - ZAŠTITNE ZELENE POVRŠINE
- RAZVOJ I UREĐENJE POVRŠINA IZVAN NASELJA**
- PLANINSKA GOSPODARSTVA U FUNKCIJI REVITALIZACIJE POLJOPRIVREDNE PROIZVODNJE I TURIZMA
- GOSPODARSKA NAMJENA**
- PROIZVODNA NAMJENA
 - I1-pretežito industrijska; I2-pretežito zanatska
 - POSLOVNA NAMJENA
 - K1-pretežito uslužna; K2-pretežito trgovačka
 - UGOSTITELJSKO-TURISTIČKA NAMJENA
 - T2 - turističko naselje
 - POVRŠINE UZGAJALIŠTA (akvakultura) - ribogojilišta
 - ŠPORTSKO-REKREACIJSKA NAMJENA
 - R3-rekreacija
- OSTALE POVRŠINE**
- GROBLJE
 - POVRŠINE ZA ISPITIVANJE LOKACIJA I GRADNJU VJETROELEKTANA

Županija	SPLITSKO - DALMATINSKA
Općina i grad	OPĆINA OTOK
Naziv prostornog plana:	IZMJENE I DOPUNE PROSTORNOG PLANA UREĐENJA OPĆINE OTOK
Naziv kartografskog prikaza:	GRAĐEVINSKA PODRUČJA NASELJA
Broj kartografskog prikaza:	4.2.
Mjerilo kartografskog prikaza:	1:5000
Program mjera za unapređenje stanja u prostoru "Službeni glasnik općine Otok broj 1/15"	Oduka predstavničkog tijela o donošenju plana
Javna rasprava (obavijest o javnoj raspravi): "Slobodna Dalmacija" od 29. srpnja 2015. godine	Javni uvid obdijan od 29. srpnja 2015. godine do 07. srpnja 2015. godine
Ponovna javna rasprava (datum obijave): "Slobodna Dalmacija" od 19.07.2015. godine	Ponovni javni uvid obdijan od 27. srpnja 2015. godine do 03. kolovoza 2015. godine
Pečat tijela odgovornog za provođenje javne rasprave:	Odgovorna osoba za provođenje javne rasprave:
	Branko Samardžić, načelnik
Suglasnost na plan prema članku 107. Zakona o prostornom uređenju ("Narodne novine", br. 153/13) i datum:	
Prijava osobe/tijela koje je izradilo plan:	"ARCHING STUDIO" d.o.o., Split
Pečat pravne osobe/tijela koje je izradilo plan:	Odgovorna osoba:
	Srdan Šegvić, dia
Koordinator plana:	Srdan Šegvić, dia
Službeni čin u izradi plana: PLANER: SRĐAN ŠEĀVIĆ, dia. SURADNICI: OŠIBAN MILIĆ, dia. SRĐAN KUKAVIĆ, dia. MIRELA BURIĆ, dipl.ing. MILOŠEVIĆ, dipl.ing. IVO MAJKANIĆ, dipl.ing. arh.	
Pečat predstavničkog tijela:	Predsjednik predstavničkog tijela:
	Sljeko Vučković, v.r.
Istožaljnost ovog prostornog plana s izvornikom odobrava:	Pečat nadležnog tijela: