





## GRANICE


-  DRŽAVNA GRANICA
-  OPĆINSKA GRANICA

### PODRUČJA POSEBNIH UVJETA ZAŠTITE I SPAŠAVANJA

-  ZONE ZA PRIVREMENO DEPONIRANJE MAT.
-  GLAVNI CESTOVNI PRAVCI EVAKUACIJE

### ZONE ZA SMJEŠTAJ I ZBRINJAVANJE VEĆEG BROJA LJUDI

-  KAMP



## OPĆINA OTOK IZMJENE I DOPUNE PROSTORNOG PLANA UREĐENJA OPĆINE OTOK

### 3. UVJETI ZA KORIŠTENJE, UREĐENJE I ZAŠTUTU PROSTORA

Županija:	SPLITSKO - DALMATINSKA	
Općina:	OTOK	
Naziv prostornog plana:	IZMJENE I DOPUNE PROSTORNOG PLANA UREĐENJA OPĆINE OTOK	
Naziv kartografskog prikaza:	MJERE ZAŠTITE OD ELEMENTALNIH NEPOGODA I RATNIH OPASNOSTI	
Broj kartografskog prikaza:	3.d.	Mjerilo kartografskog prikaza 1 : 25000
Odluka o izradi plana:	Odluka o donošenju plana	"Službeni glasnik Općine Otok 03/26 "
"Službeni glasnik Općine Otok 15-A/20 "	"Službeni glasnik Općine Otok 03/26 "	
Objava javne rasprave:	Javni uvid održan:	
"web stranica mpgi.gov.hr" 23.09.2022.	od : 26.09.2022.	
"web stranica Općina Otok" 26.09.2022.	do : 26.10.2022.	
"Slobodna Dalmacija" 26.09.2022.		
Pečat tijela odgovornog za provođenje javne rasprave:	Odgovorna osoba za provođenje javne rasprave:	
M.P.	Kristina Majić, mag.admin.publ.	
Suglasnost na plan	Mišljenje na osnovu čl. 107. Zakona o prostornom uređenju (NN153/13 i 65/17, 114/18, 39/19, 98/19 i 67/23). Javna ustanova Zavod za prostorno uređenje Splitsko-dalmatinske županije. Klasa: 350-01/25-01/16 Ur. broj: 2181-210-02-25-06 od 30. prosinca 2025.	
Pravna osoba koja je izradila Plan:	ARHEO d.o.o., Zagreb Božidara Adžije 19	
Pečat pravne osobe koja je izradila Plan:	M.P.	
Stručni tim u izradi plana:	Direktor: Mario Pezeļ, dipl.ing.arh. - ovlaštení urbanist	
Aron Varga, dipl.ing.arh. - ovlaštení arhitekt	Josip Horvat, dipl. ing. prometa - ovlaštení ing.	
Mario Pezeļ, dipl.ing.arh. - ovlaštení arhitekt urbanist	Damir Batarelo, dipl.iur.	
Ivica Krmic, mag.ing.aedif.	Vesna Pezeļ, dipl. sociolog	
Branimir Fojs, dipl.ing.arh. - ovlaštení arhitekt	Vera Varga, dipl. biolog	
Ines Kotula, mag.ing.arch. - ovlaštení arhitekt urbanist	Ivan Sović, ing. el.	
Odgovorni voditelj izrade Plana:	Mario Pezeļ, dipl.ing.arh. - ovlaštení arhitekt urbanist	
Pečat Općinskog vijeća:	Predsjednik Općinskog vijeća:	
M.P.	Ivan Laco	
Istovjetnost prostornog plana s izvornikom ovjerava:	Pečat nadležnog tijela:	
	M.P.	