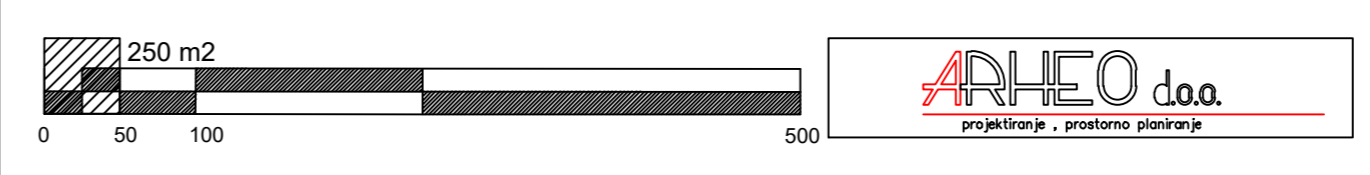
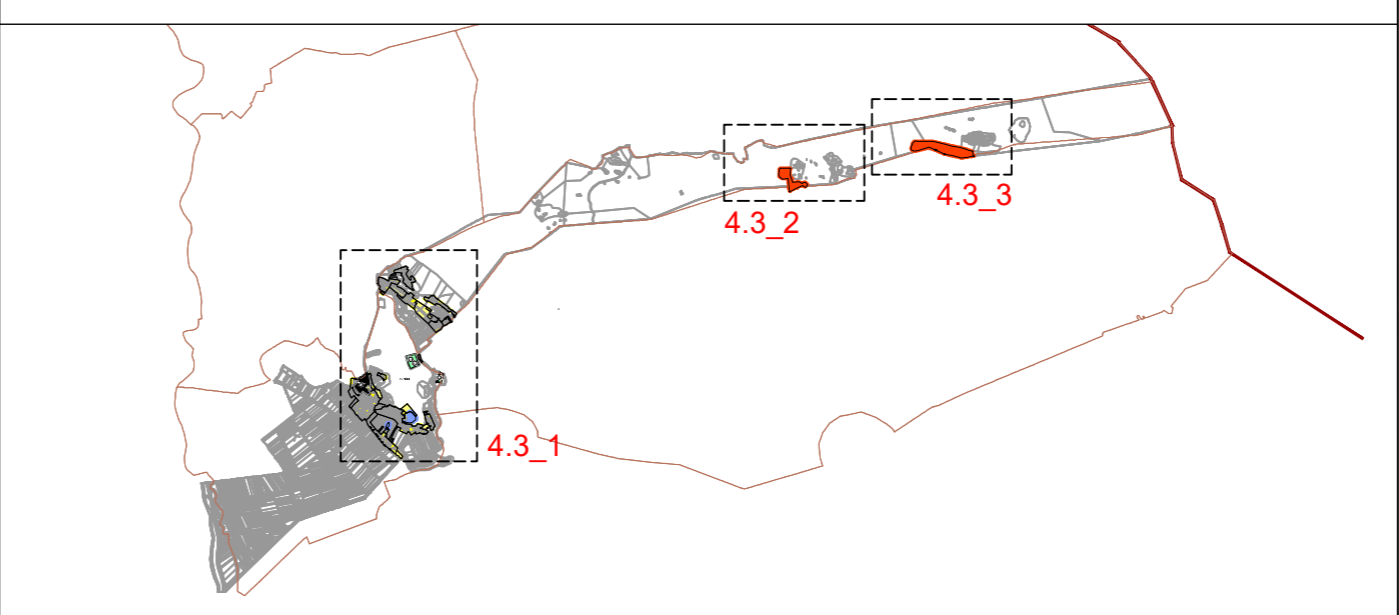
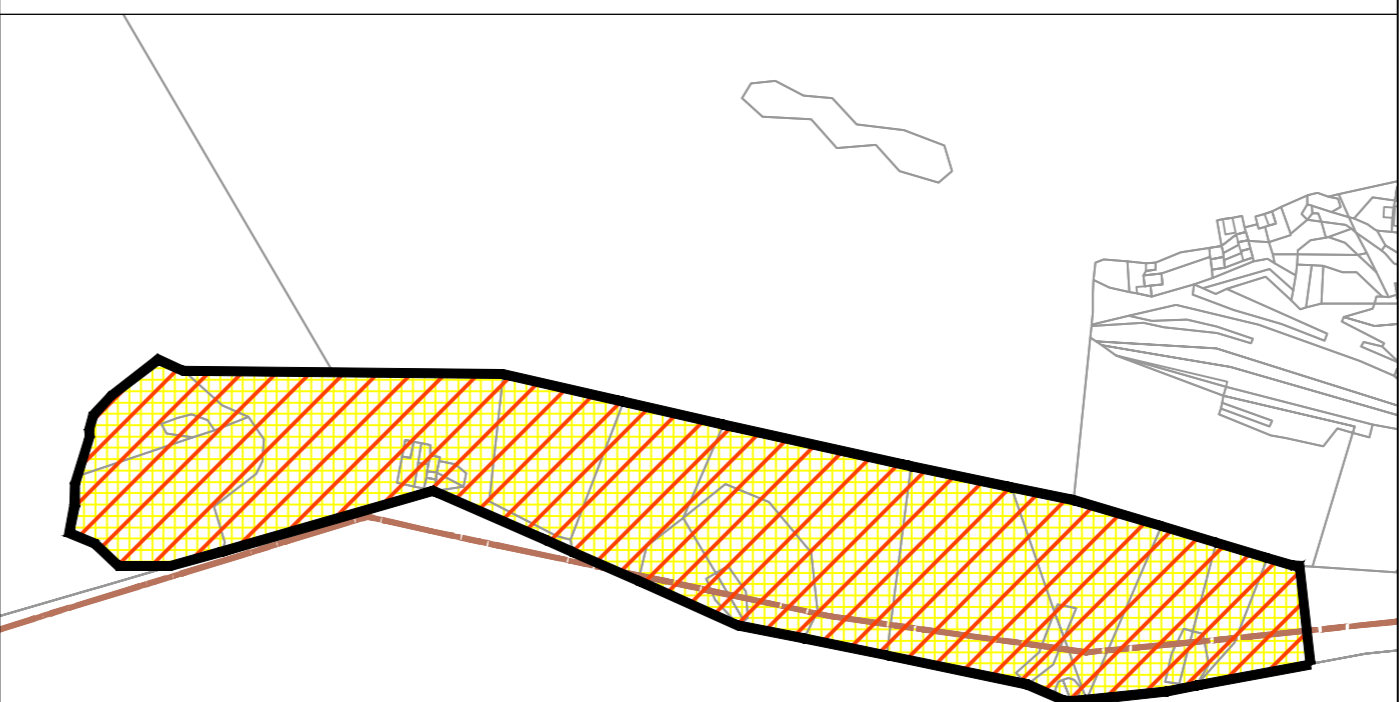
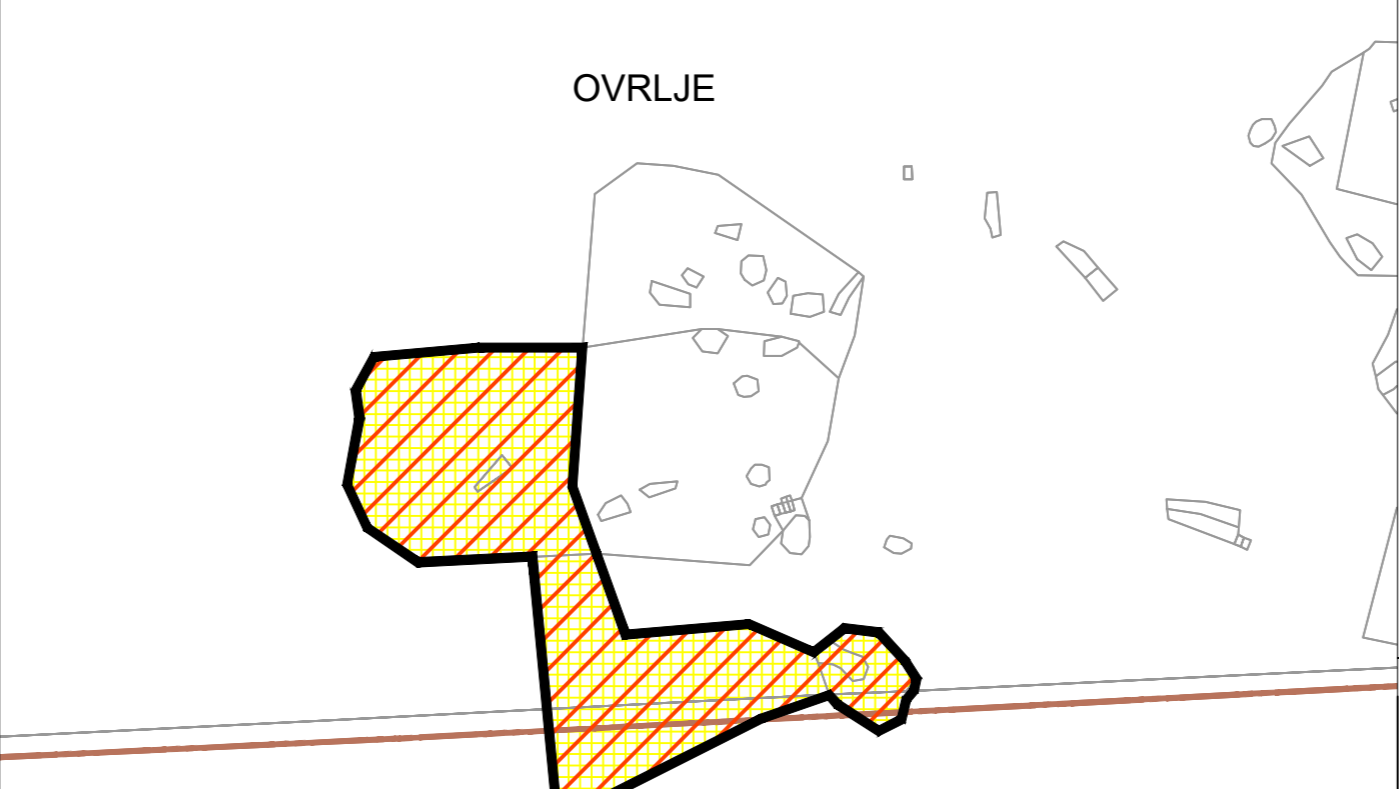


- LEGENDA**
- GRANICA**
- GRANICA OPĆINE
 - GRANICA NASELJA
 - GRANICA GRAĐEVINSKOG PODRUČJA NASELJA
 - 12 GRANICA OBUHVATA I OZNAKA UPU-a
- RAZVOJ I UREĐENJE POVRŠINA NASELJA**
- IZGRADENI DIO GRAĐEVINSKOG PODRUČJA NASELJA
 - NEIZGRADENI DIO GRAĐEVINSKOG PODRUČJA NASELJA
 - NEUREĐENI DIO GRAĐEVINSKOG PODRUČJA NASELJA
 - IZDVOJENI DIO GRAĐEVINSKOG PODRUČJA NASELJA
- RAZVOJ I UREĐENJE POVRŠINA IZVAN NASELJA
OSTALE POVRŠINE**
- RS ŠPORTSKO-REKREACIJSKA NAMJENA
RS - Športsko-rekreacijska igrališta na otvorenom
 - GROBLJE



OPĆINA OTOK
IZMJENE I DOPUNE
PROSTORNOG PLANA UREĐENJA
OPĆINE OTOK

4. GRAĐEVINSKA PODRUČJA NASELJA

Županija:	SPLITSKO - DALMATINSKA	
Općina:	OTOK	
Naziv prostornog plana:	IZMJENE I DOPUNE PROSTORNOG PLANA UREĐENJA OPĆINE OTOK	
Naziv kartografskog prikaza:	GRAĐEVINSKO PODRUČJE NASELJA UDOVIČIĆ I OVRLE	
Broj kartografskog prikaza:	4.3.	Mjerilo kartografskog prikaza 1 : 5000
Odluka o izradi Plana:	"Službeni glasnik Općine Otok 15-A/20 "	Odluka o donošenju Plana "Službeni glasnik Općine Otok 03/26 "
Objava javne rasprave:	"web stranica mpigi.gov.hr" 23.09.2022. "web stranica Općina Otok" 26.09.2022. "Slobodna Dalmacija" 26.09.2022.	Javni uvid održan: od : 26.09.2022. do : 26.10.2022.
Pečat tijela odgovornog za provođenje javne rasprave:	Odgovorna osoba za provođenje javne rasprave: Kristina Majić, mag.admin.pub.	
Suglasnost na plan	Mišljenje na osnovu čl. 107. Zakona o prostornom uređenju (NN153/13 i 65/17, 114/18, 39/19, 98/19 i 67/23). Javna ustanova Zavod za prostorno uređenje Splitsko-dalmatinske županije. Klasa: 350-01/25-01/16 Ur. broj: 2181-210-02-25-06 od 30. prosinca 2025.	
Pravna osoba koja je izradila Plan:	ARHEO d.o.o., Zagreb Božidara Adžije 19	
Pečat pravne osobe koja je izradila Plan:	M.P. Direktor: Mario Pezelj, dipl.ing.arh.-ovlašteni urbanist	
Stručni tim u izradi plana:	Aron Varga, dipl.ing.arh. - ovlašteni arhitekt Mario Pezelj, dipl.ing.arh. - ovlašteni arhitekt urbanist Ivica Krnić, mag.ing. aedif. Branimir Fojs, dipl.ing.arh. - ovlašteni arhitekt Ines Kotula, mag.ing.arch. - ovlašteni arhitekt urbanist	
Odgovorni voditelj izrade Plana:	Mario Pezelj, dipl.ing.arh. - ovlašteni arhitekt urbanist	
Pečat Općinskog vijeća:	Predsjednik Općinskog vijeća: Ivan Laco	
Istovjetnost prostornog plana s izvornikom ovjerava:	Pečat nadležnog tijela: M.P.	